



UNA PROPOSTA PER DESCOBRIR  
**ELS TERRITORIS**  
**A TRAVÉS DELS SEUS RIUS**



Seu Vella · Riu Segre



Llac Moulin · Riu Tet



Meandres d'Osona · Riu Ter



Aquest projecte està cofinançat pel Fons Europeu de Desenvolupament Regional (FEDER).

**Interreg**  
**POCTEFA**  
**TTFS**





Pont de Príncep de Viana · Riu Segre



## VIA DE RIU

Som els territoris que compartim

- Un riu que ens defineix
- L'interès per fomentar la conservació i la millora ambiental de l'entorn fluvial
- La voluntat que aquest riu esdevingui
  - ▶ Nou atractiu turístic del territori
  - ▶ Espai de gaudi ciutadà
  - ▶ Motor per al desenvolupament sostenible regional

Via de Riu està formada per rius que neixen als Pirineus i desemboquen al Mediterrani, i té voluntat de créixer



Illa de la Pilastra · Riu Ter



Ribera baixa Torcatís Perpinyà · Riu Tet



Guilleries i Collsacabra · Riu Ter



Pont Nou de Campodron · Riu Ter



Sant Esteve · Riu Tet



Passarel·la del Tòfol · Riu Segre



Perpinyà · Riu Tet



Pont Vell de Sant Joan de les Abadesses · Riu Ter



Aiguamolls de Rufeà · Riu Segre




Horta de Lleida · Riu Segre



Meandres del Ter · Riu Ter



Les Bosigues · Riu Tet



Castellet · Riu Tet



La Mitjana · Riu Segre



Pou de glaç de les Masies de Roda · Riu Ter



Castell templar de Gardeny · Riu Segre



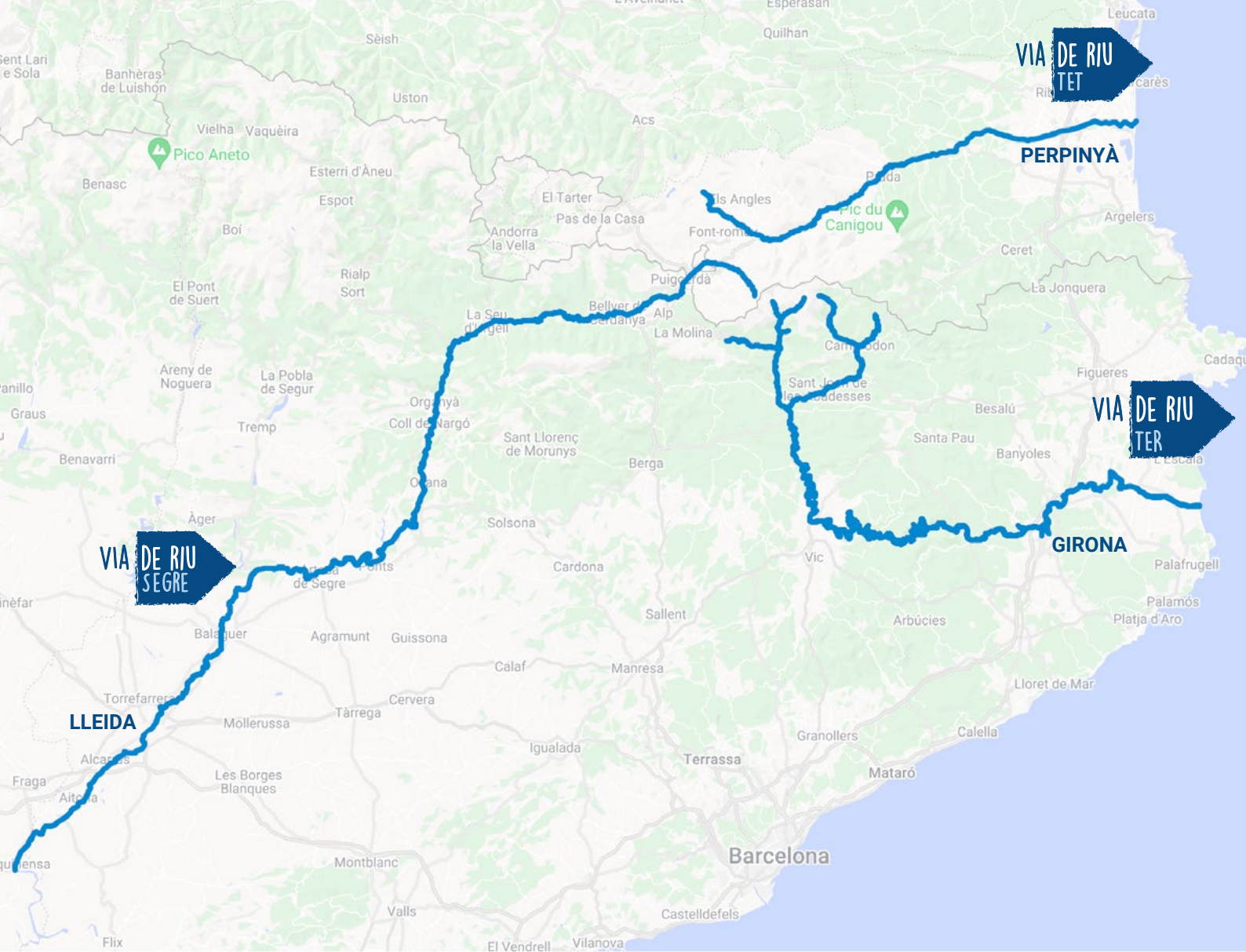
Palais des Rois de Majorque · Riu Tet



Passeig Torcats · Riu Tet



La Mitjana de Lleida · Riu Segre



## VIA DE RIU SEGRE

**Segre:** 90 km d'itinerari entre Camarasa i la Granja d'Escarp. 14 km de camins al municipi de Lleida.

## VIA DE RIU TET

**Tet:** 120 km des de l'aiguaneix; els 25 últims km fins a la desembocadura són al territori de Perpinyà Mediterrània.

## VIA DE RIU TER

**Ter:** 220 km entre el naixement als Pirineus, a Ulldeter, i la desembocadura a la Mediterrània, a la gola del Ter.

Descobriu, fent ruta al vostre ritme, com els rius han configurat el seu entorn, així com la història i la cultura catalanes. Recorreu els rius catalans i els seus paisatges d'una manera sostenible i saludable, gaudint de la natura i l'entorn fluvial, de la bona gastronomia i els bons vins, i de l'hospitalitat de la seva gent, tant als pobles com a les ciutats. **Dels Pirineus a la Mediterrània, feu el recorregut de l'aigua des de la fragilitat efímera del cristall de neu fins a la immensitat del mar.**

## LLEGENDA SÍMBOLS



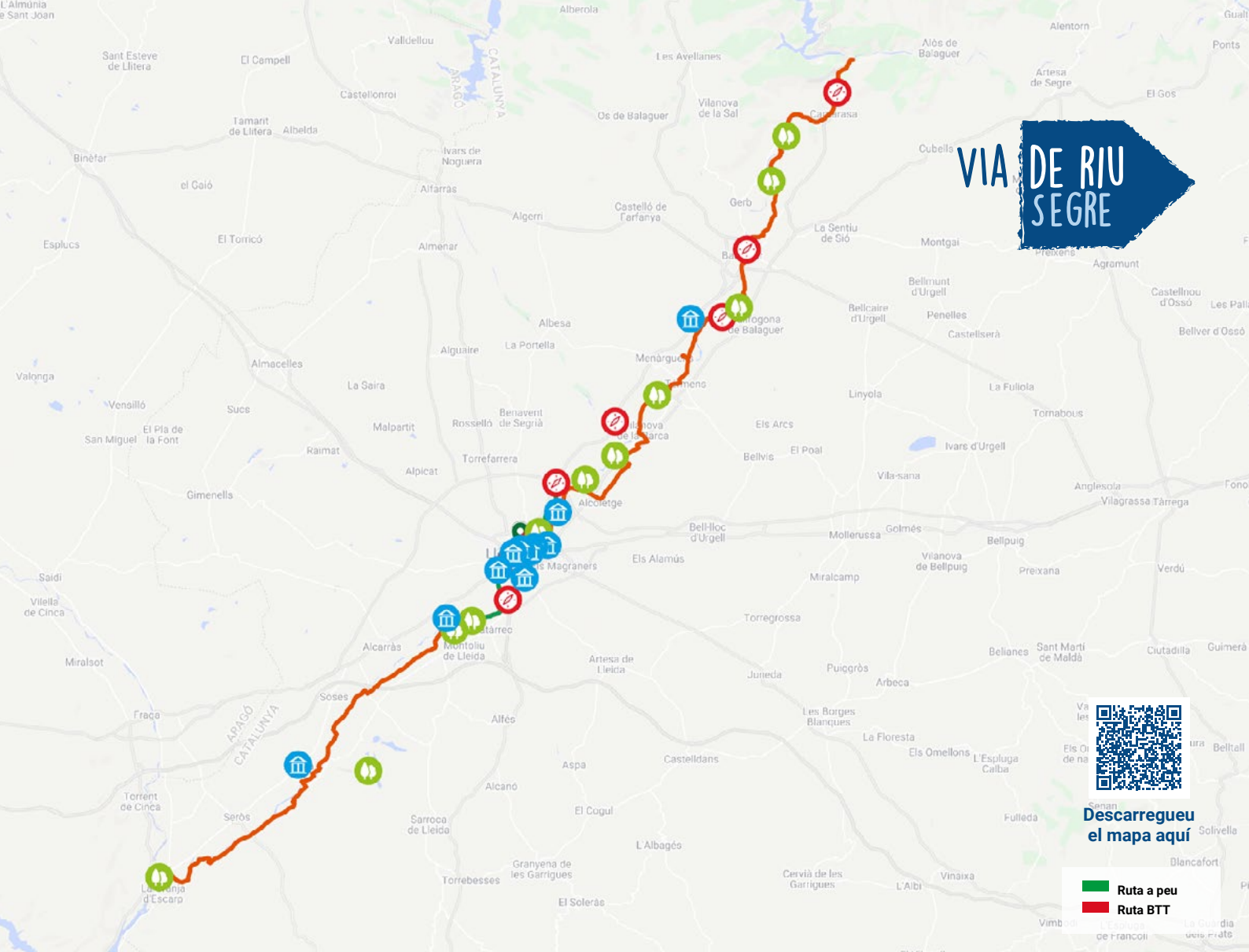
Activitats de lleure



Espais naturals



Patrimoni

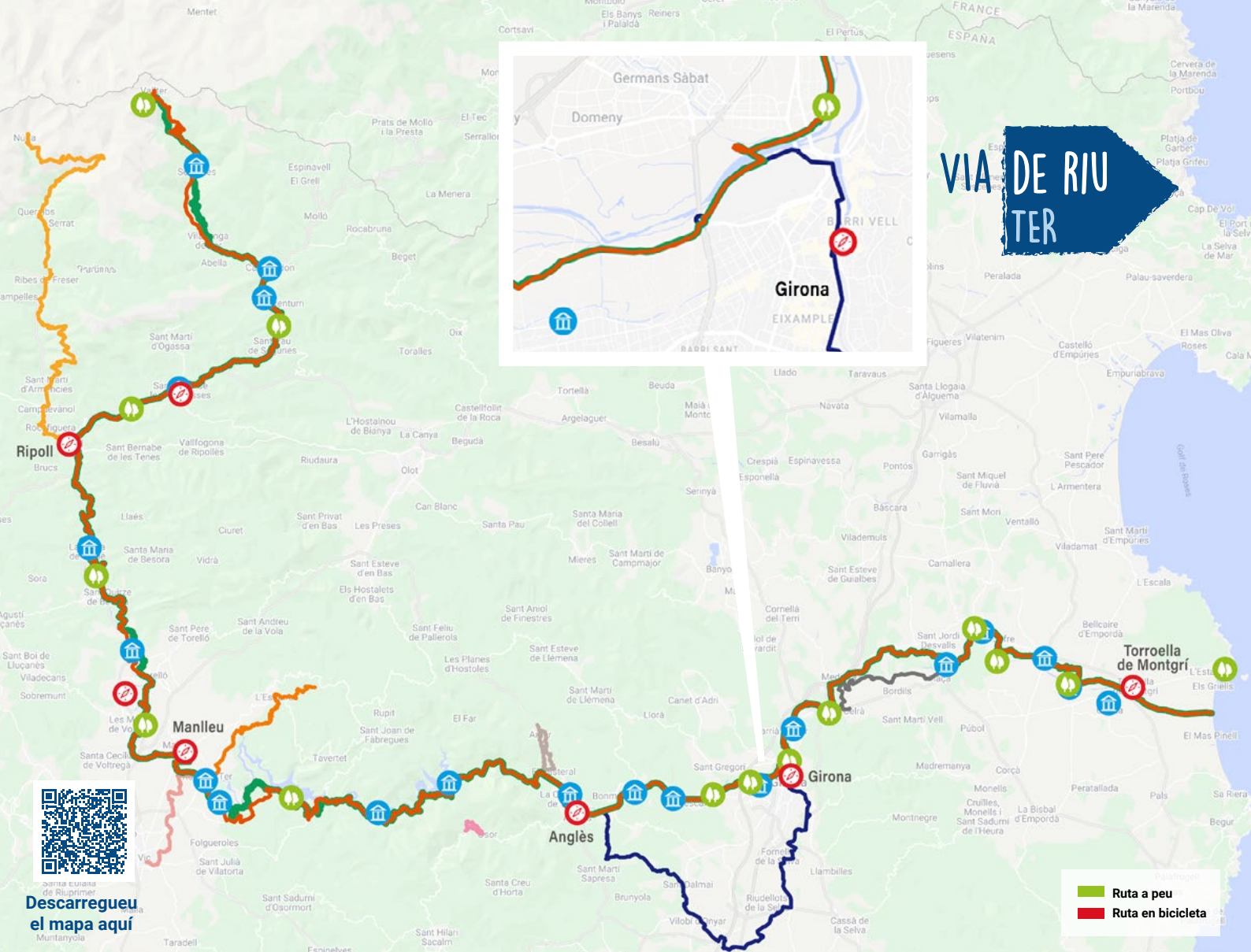


El riu Segre neix al vessant nord del pic del Segre, al municipi francès de Llo, i desemboca a l'Ebre, a l'altura de Mequinensa, després de travessar els Pirineus orientals, el Prepirineu i la plana de Lleida. Amb 21.922 km<sup>2</sup> de superfície, és la conca fluvial més gran i important de Catalunya.

Via de Riu Segre, al terme municipal de Lleida, és un camí habilitat per als vianants i les bicicletes que segueix el riu Segre a través de l'horta i els boscos de ribera, al llarg d'uns 15 km, unint diversos espais naturals fluvials i posant a l'abast del visitant un ric patrimoni natural, cultural i paisatgístic lligat al riu.

Més enllà del municipi, la ruta de BTT, de 90 km, us permetrà descobrir el formidable corredor ecològic que constitueix el riu Segre a la plana de Lleida.

El recorregut travessa 17 municipis que tenen nombrosos elements d'interès natural, històric i cultural. Destaquen la ciutat de Lleida, pol d'atracció i de serveis del territori, i el turó de la Seu Vella, el patrimoni més rellevant i el millor mirador sobre el riu Segre i tota la plana.



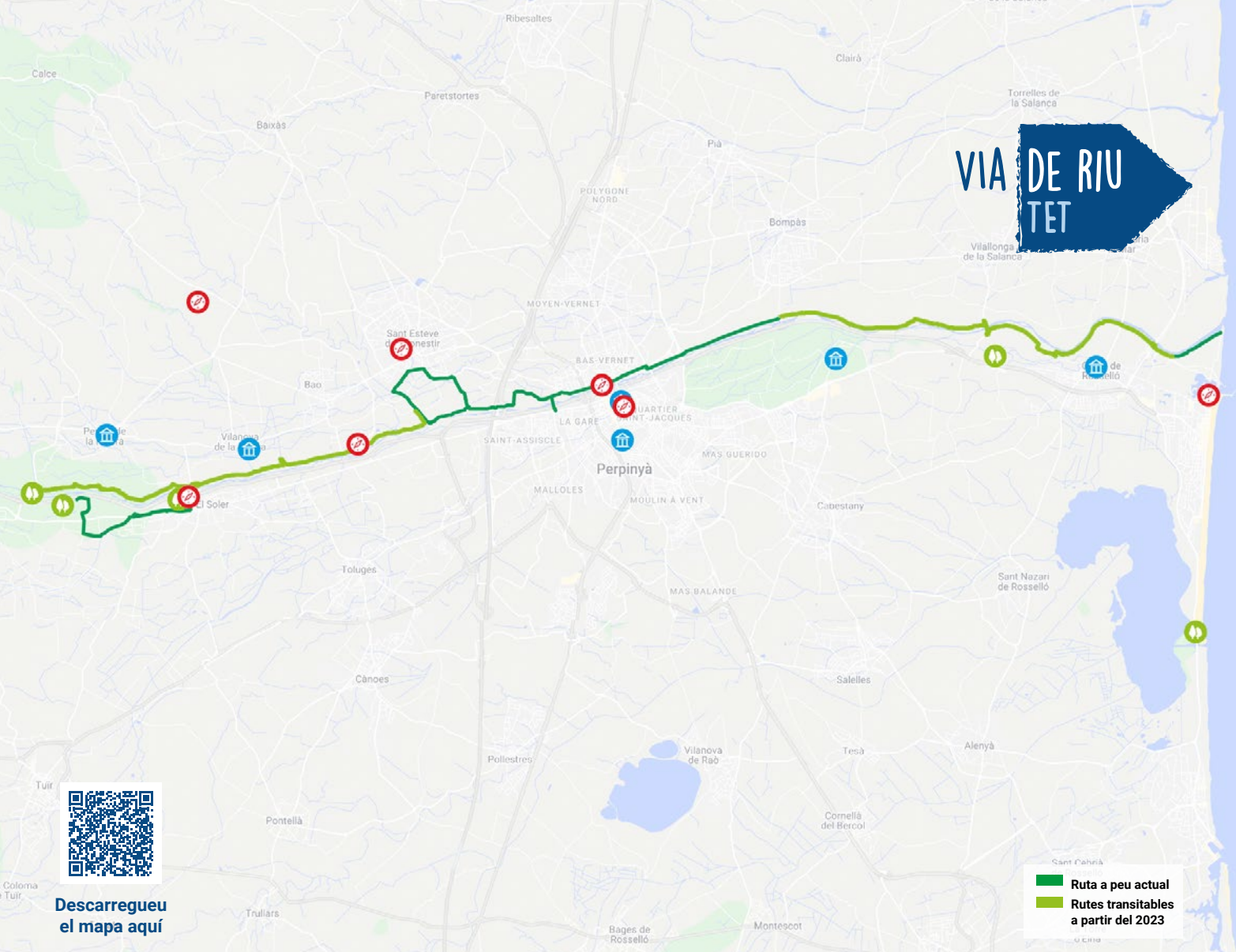
Descarregueu el mapa aquí



Situat a l'extrem nord-oriental de Catalunya, el riu Ter inicia el seu curs a Ulldeter, a 2.200 metres, i desemboca a la gola del Ter. Amb una longitud de 208 km i una superfície de conca de 3.010 km<sup>2</sup>, és, junt amb el Llobregat, el riu de més recorregut de la xarxa hidrogràfica Pirineus-Mediterrània.

La Ruta del Ter es pot incloure en el segment de la itinerància sostenible, i és tant lúdica com esportiva. Seguint el curs del riu, tant a peu (ruta senderista) com en bicicleta (ruta cicloturística), enllaça dos pols d'atracció turística, els Pirineus i la Costa Brava. Hi circularau i/o caminareu per GR, PR, pistes forestals, vies verdes, camins rals i, en pocs quilòmetres, per carreteres asfaltades. Bona part del curs del Ter és dins la Xarxa Natura 2000.

Podreu visitar diferents elements de patrimoni natural i cultural, que anireu trobant al llarg del traçat. Els descobrireu a la pàgina web de la ruta —al fulletó específic se'n destaquen alguns. El Consorci del Ter també organitza activitats al riu al llarg de l'any.



# VIA DE RIU TET

Descarregueu el mapa aquí



La Via de Riu ES TET és un recorregut de mobilitat suau, amb una ruta familiar i divertida. Aquesta via verda oferirà finalment més de 25 km de circuits a la vora del riu Tet i dels seus canals i llacs. S'uneix a Canet de Rosselló amb la ruta ciclista europea EuroVelo 8, el Mediterrani en bicicleta. Us permetrà descobrir, vorejant el riu, 11 municipis de Perpinyà Mediterrània Metròpoli i els seus llocs emblemàtics.

La Via de Riu ES TET ofereix diversos Itineraris de turisme sostenible i oci.

Descobreix Perpinyà i les seves joies: el passeig Torcatis, un gran balcó enjardinat amb vista al Tet i al Canigó; la Ciutat d'Art i Història, antiga capital del Regne de Mallorca distingida com a Grand Site Occitanie.

Poseu els peus als pedals i arribeu a Sant Esteve del Monestir: descobrireu el canal Vernet Pia i el Canigó, muntanya sagrada dels catalans, a través del bosc de ribera i les bardisses que voregen el canal i el riu.

Més enllà, desperteu els sentits al llac de les Bosigues, a Sant Feliu d'Avall, i al llac del Molí del Soler. Són llocs privilegiats per a l'observació d'ocells.



Seu Vella · Riu Segre



Estany de Canet · Riu Tet



Pont de Querós · Riu Ter



Foixà · Riu Ter



Aiguamolls de Ruffea · Riu Segre



Castillet · Riu Tet

# VIA DE RIU

## Contacte

[www.viaderiu.cat](http://www.viaderiu.cat)

La iniciativa VIA DE RIU neix en el marc del projecte Interreg POCTEFA TTFS **Turisme Transfronterer Fluvial Sostenible**

Aquest projecte està cofinançat pel Fons Europeu de Desenvolupament Regional (FEDER).

**Interreg**  
**POCTEFA**  
**TTFS**

